

## 2 Термические условия Дальневосточных морей

### Японское море

Весь сентябрь, распределение температуры поверхности моря на преобладающей части акватории характеризовалось отклонениями от нормы в пределах  $\pm 0,8$  °С, в отдельных локальных областях до  $\pm 1,5$  °С. (рис. 2-1)

### Охотское море

В сентябре, на западной, северо-западной части акватории Охотского моря фиксировались экстремально теплые воды с аномалиями температуры поверхности воды превышающими  $+5,0$  °С в первую декаду. К концу месяца, отклонения от нормы на данной акватории не превышали  $+3,5$  °С. На северо-восточной части моря весь месяц наблюдались положительные аномалии температуры поверхности вод со значениями до  $+2,5$  °С. (рис. 2-2)

### Берингово море

В сентябре, распределение температуры поверхности моря на преобладающей части акватории Берингова моря характеризовалось положительными аномалиями с величинами до  $+3,6$  °С в начале месяца и до  $+3,0$  °С в конце. (рис. 2-3)

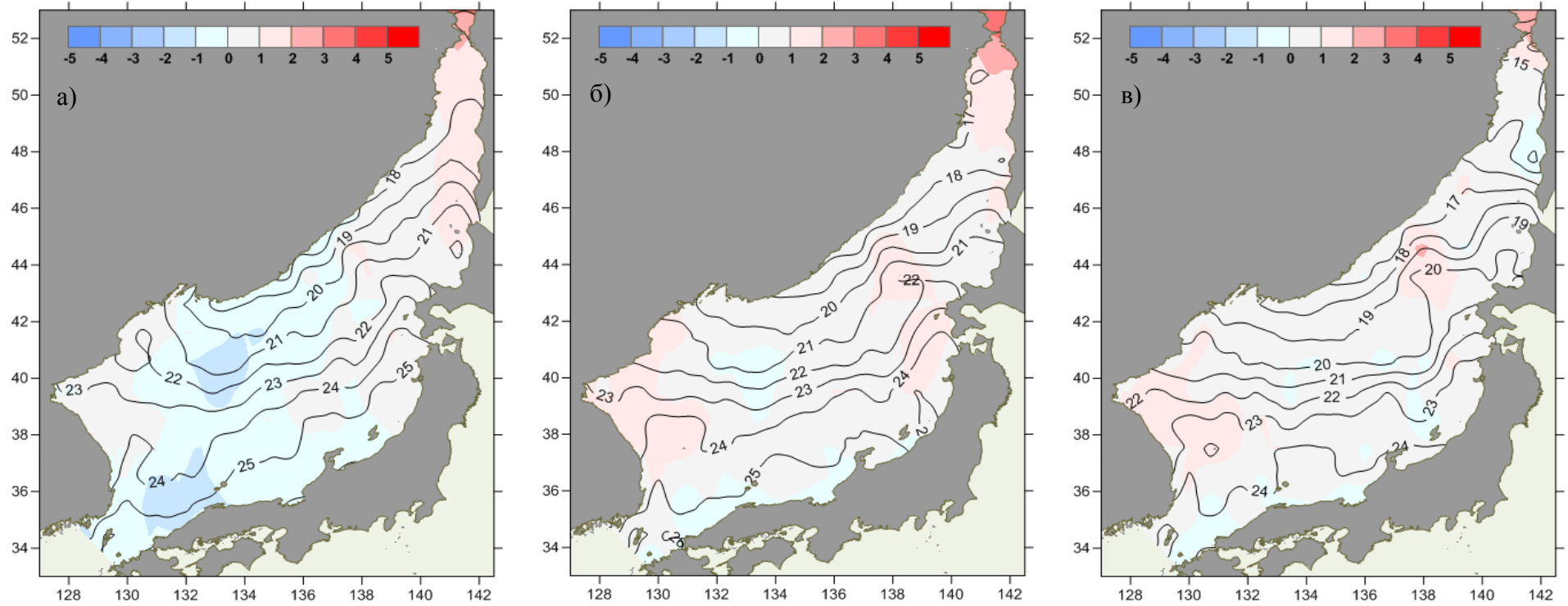


Рис. 2-1 Средняя декадная температура воды (изолинии) и её аномалия (изополосы), Японское море, декады сентября: 1 – а, 2 – б, 3 – в

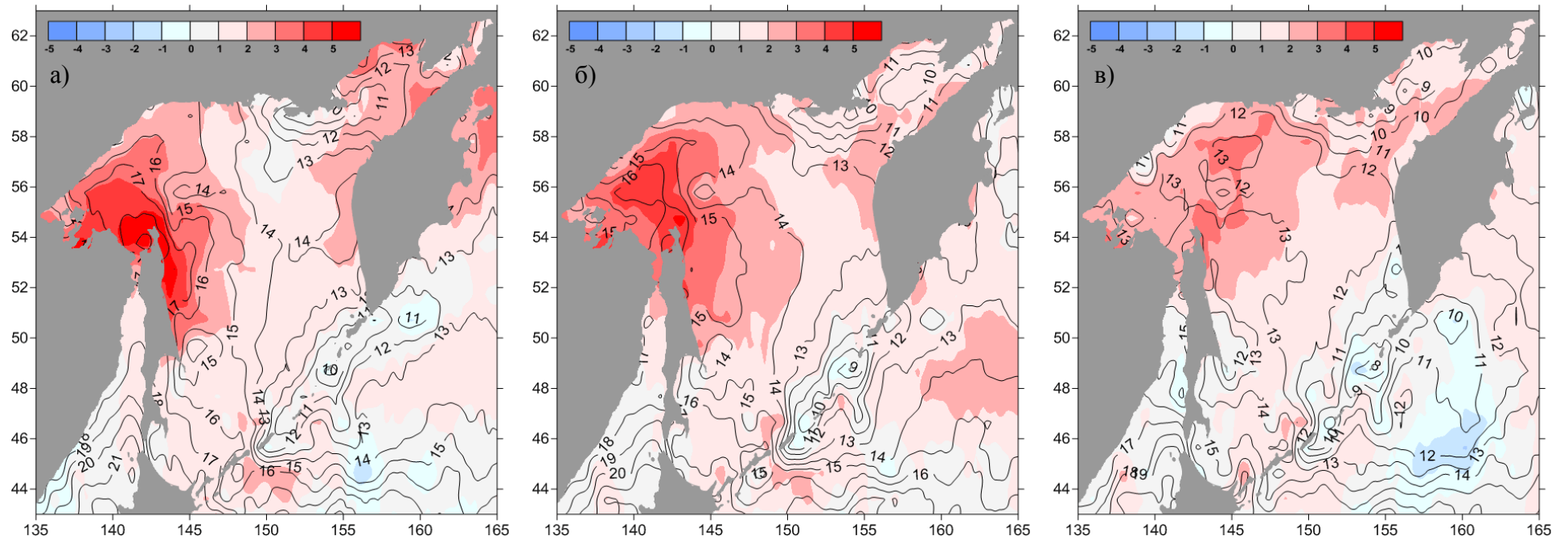


Рис. 2-2 Средняя декадная температура воды (изолинии) и её аномалия (изополосы), Охотское море, декады сентября: 1 – а, 2 – б, 3 – в

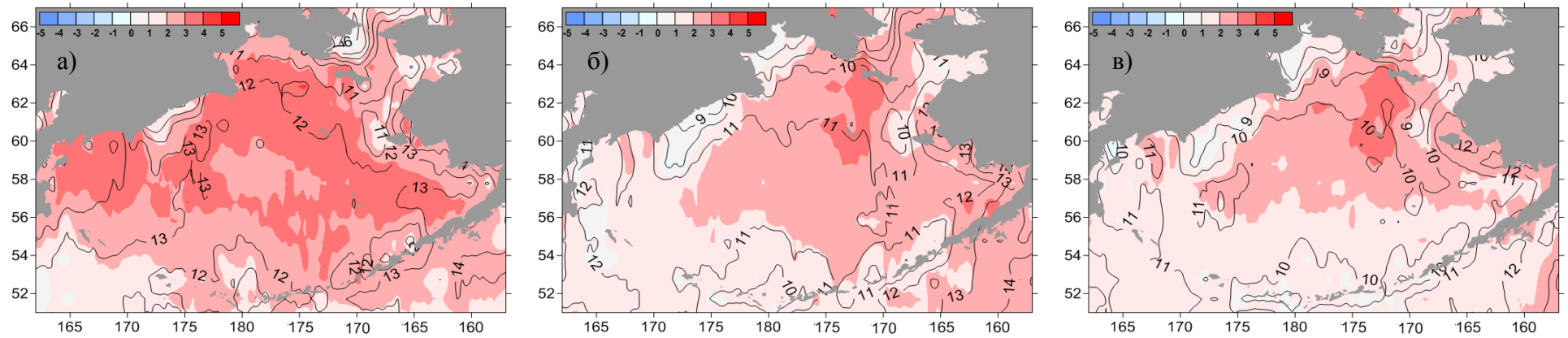


Рис. 2-3 Средняя декадная температура воды (изолинии) и её аномалия (изополосы), Берингово море, декады сентября: 1 – а, 2 – б, 3 – в