

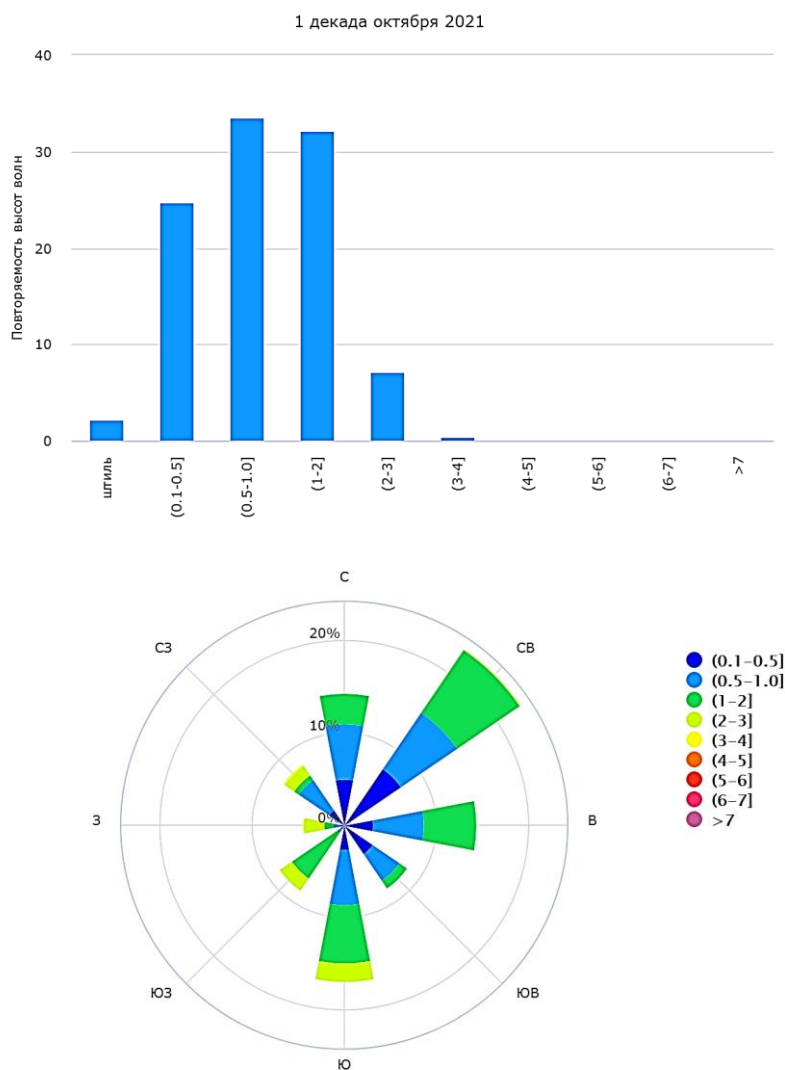
4 Волнение на дальневосточных морях

4.1 Волнение на дальневосточных морях в отдельные декады месяца

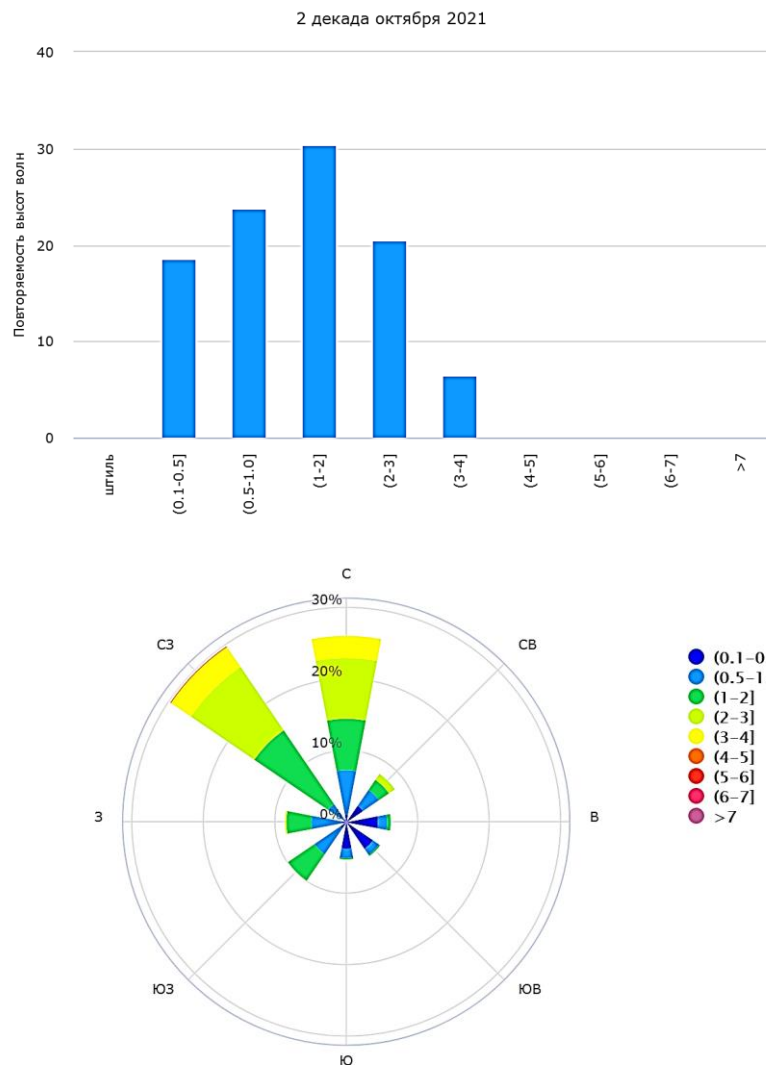
Полную версию бюллетеня «Волна» (все районы дальневосточных морей, карты повторяемости опасных градаций высоты волн) можно смотреть на <http://www.ferhri.ru/wview.php?t=wave>

Северо-западная часть Японского моря, район 11440

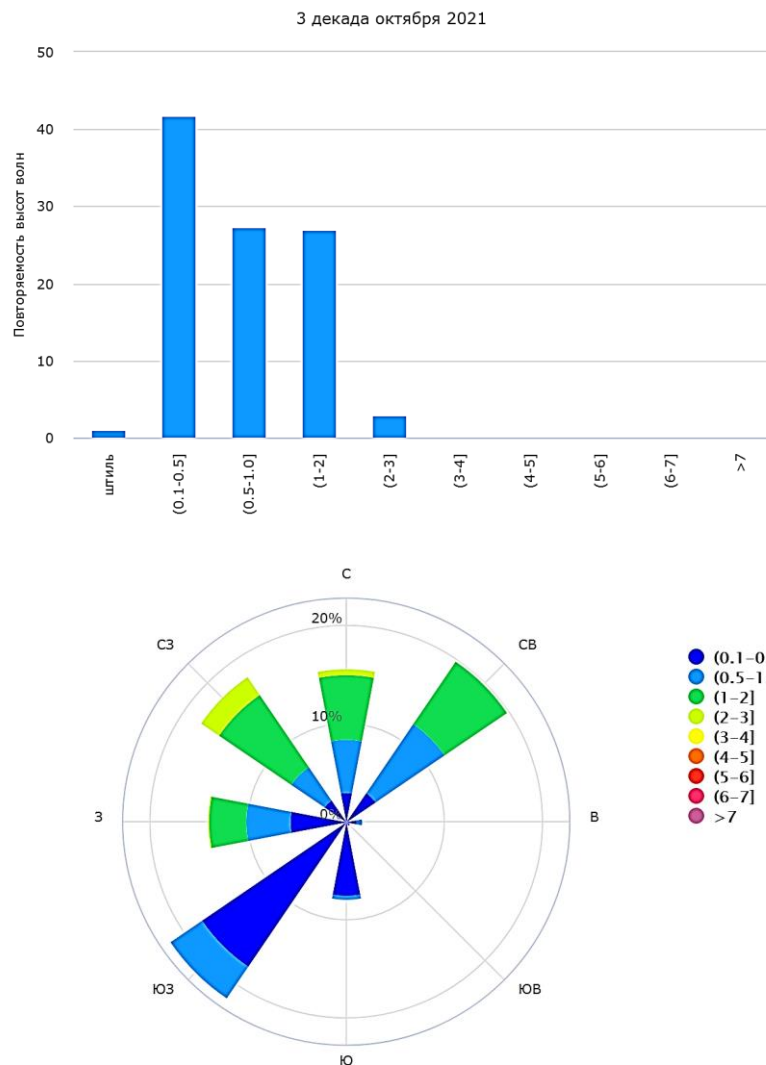
(район, прилегающий к южному побережью Приморского края: к северу от 41° с. ш. и к западу от 135° в. д.)



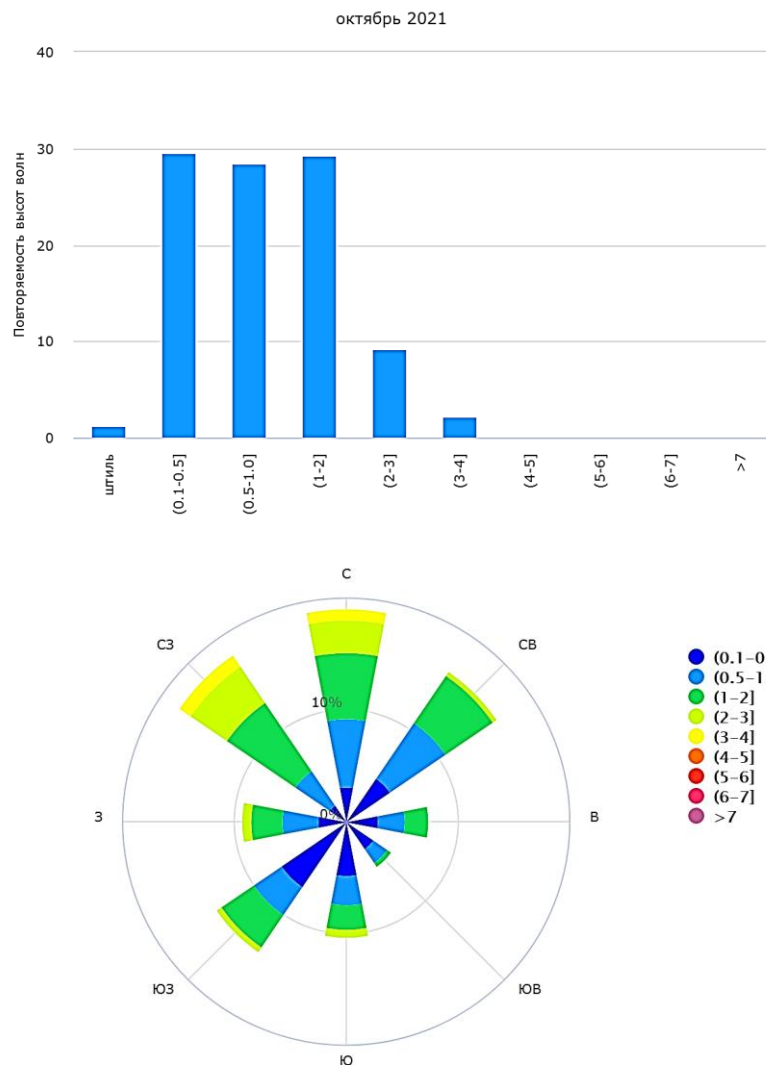
В первой декаде октября максимальные волны наблюдались в точке с координатами $42,0^{\circ}$ с. ш., $131,5^{\circ}$ в. д., имели высоту 3,4 м, перемещались с северо-запада.



Во второй декаде октября максимальные волны наблюдались в точке с координатами $41,0^{\circ}$ с. ш., $132,0^{\circ}$ в. д., имели высоту 4,1 м, перемещались с северо-запада.



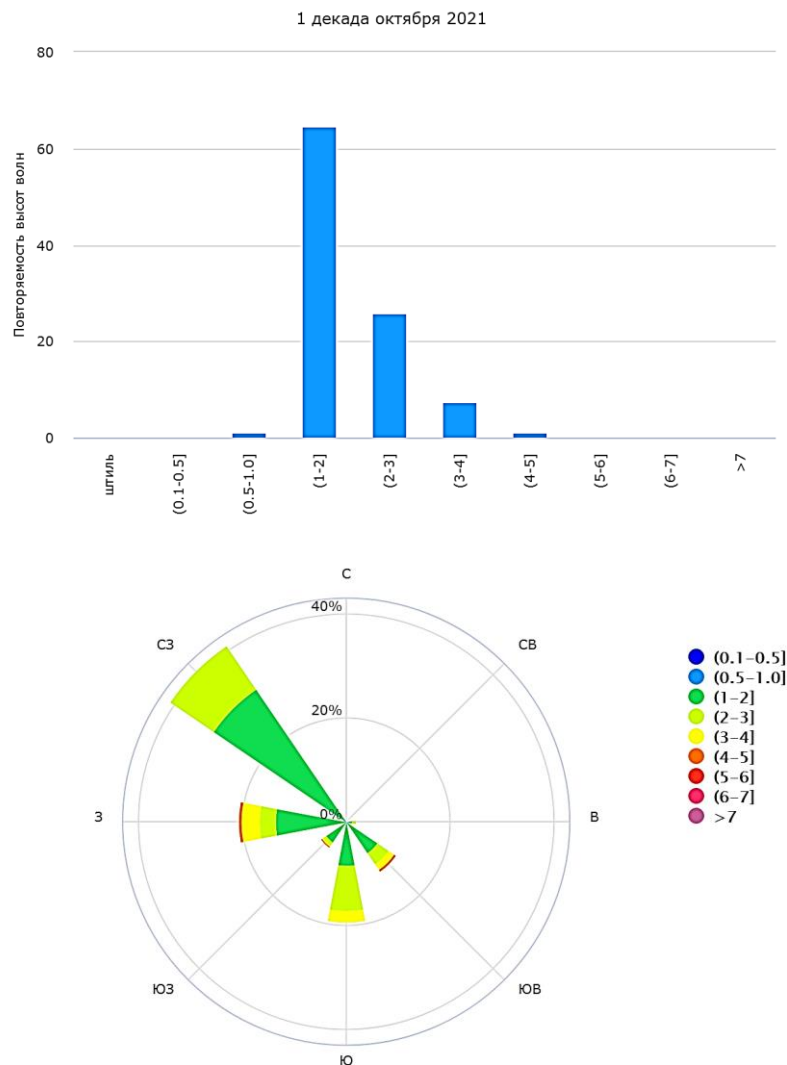
В третьей декаде октября максимальные волны наблюдались в точке с координатами $41,5^{\circ}$ с. ш., $133,5^{\circ}$ в. д., имели высоту 2,6 м, перемещались с северо-запада.



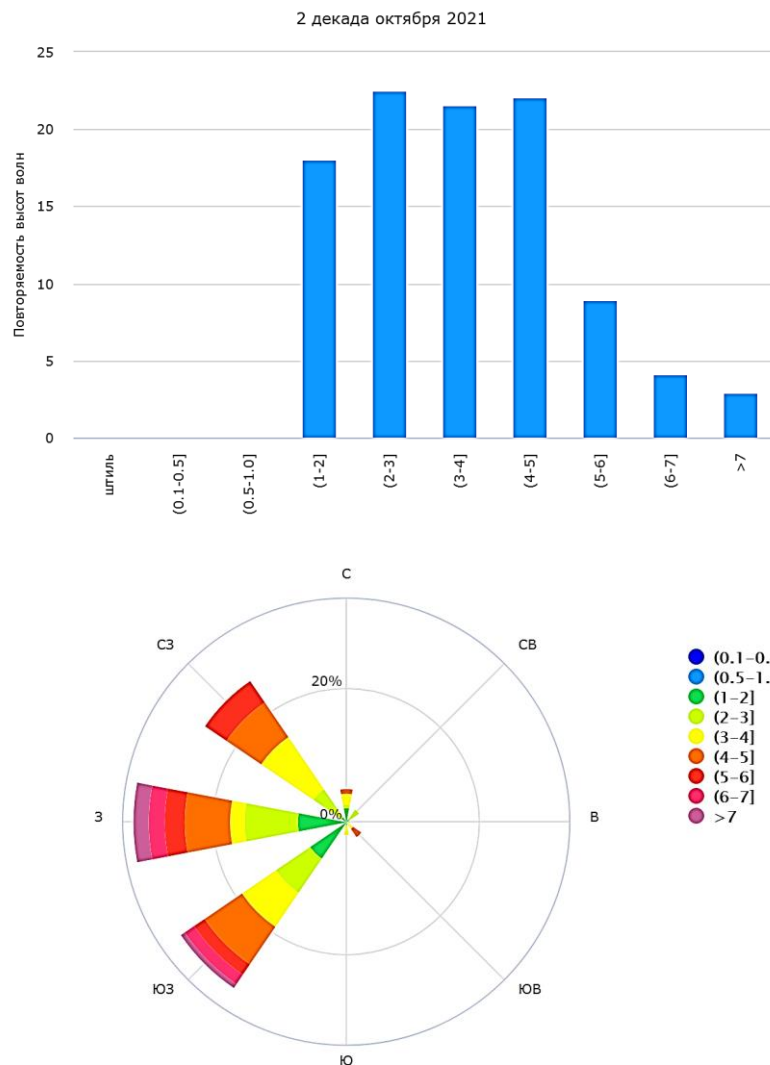
В октябре в районе 11440 Японского моря максимальные волны наблюдались в точке с координатами 41,0° с. ш., 132,0° в. д., имели высоту 4,1 м, перемещались с северо-запада.

Юго-восточная часть Охотского моря, подрайон 11432

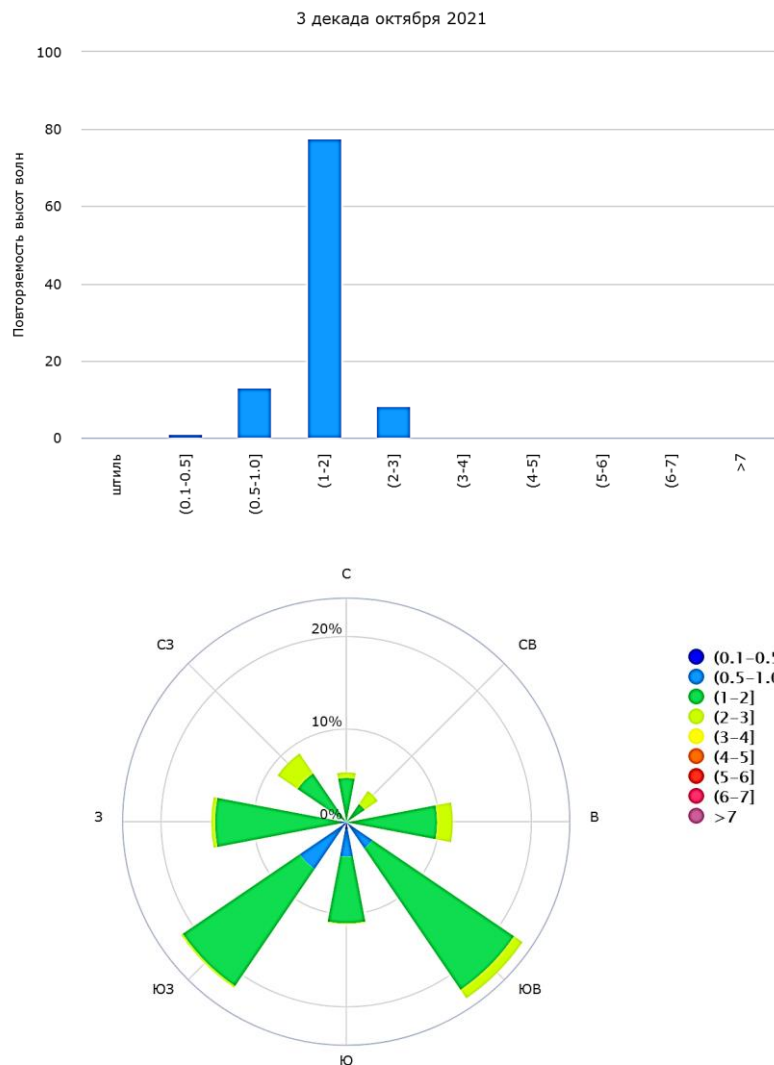
(северо-восточная часть района 11430, подрайон 11432: от 48° с. ш. до 51° с. ш., к востоку от 150° в. д. до Курильской гряды)



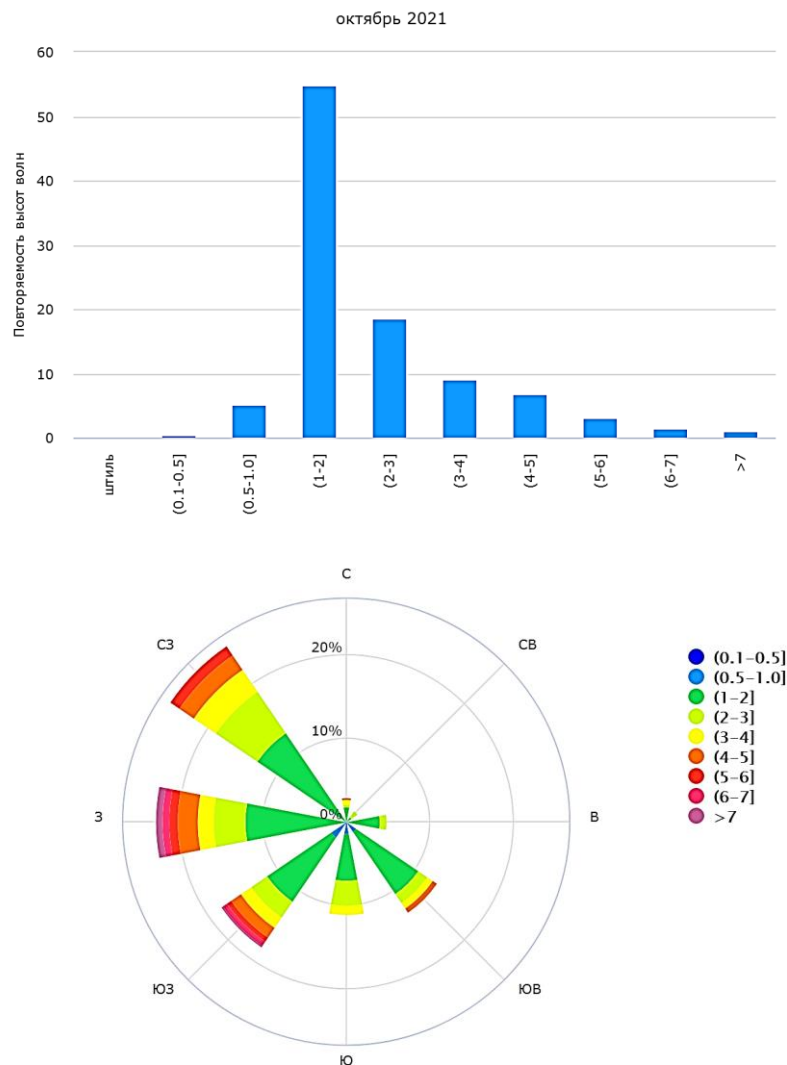
В первой декаде октября максимальные волны наблюдались в точке с координатами 48,0° с. ш., 153,0° в. д., имели высоту 4,8 м, перемещались с юго-востока.



Во второй декаде октября максимальные волны наблюдались в точке с координатами $50,5^{\circ}$ с. ш., $154,5^{\circ}$ в. д., имели высоту 8,6 м, перемещались с юго-запада.



В третьей декаде октября максимальные волны наблюдались в точке с координатами $48,0^{\circ}$ с. ш., $153,0^{\circ}$ в. д., имели высоту 2,8 м, перемещались с востока.



В октябре в районе 11432 Охотского моря максимальные волны наблюдались в точке с координатами $50,5^{\circ}$ с. ш., $154,5^{\circ}$ в. д., имели высоту 8,6 м, перемещались с юго-запада.