

Рисунок 3.68. Течения Охотского моря в декабрь на горизонте 0 м

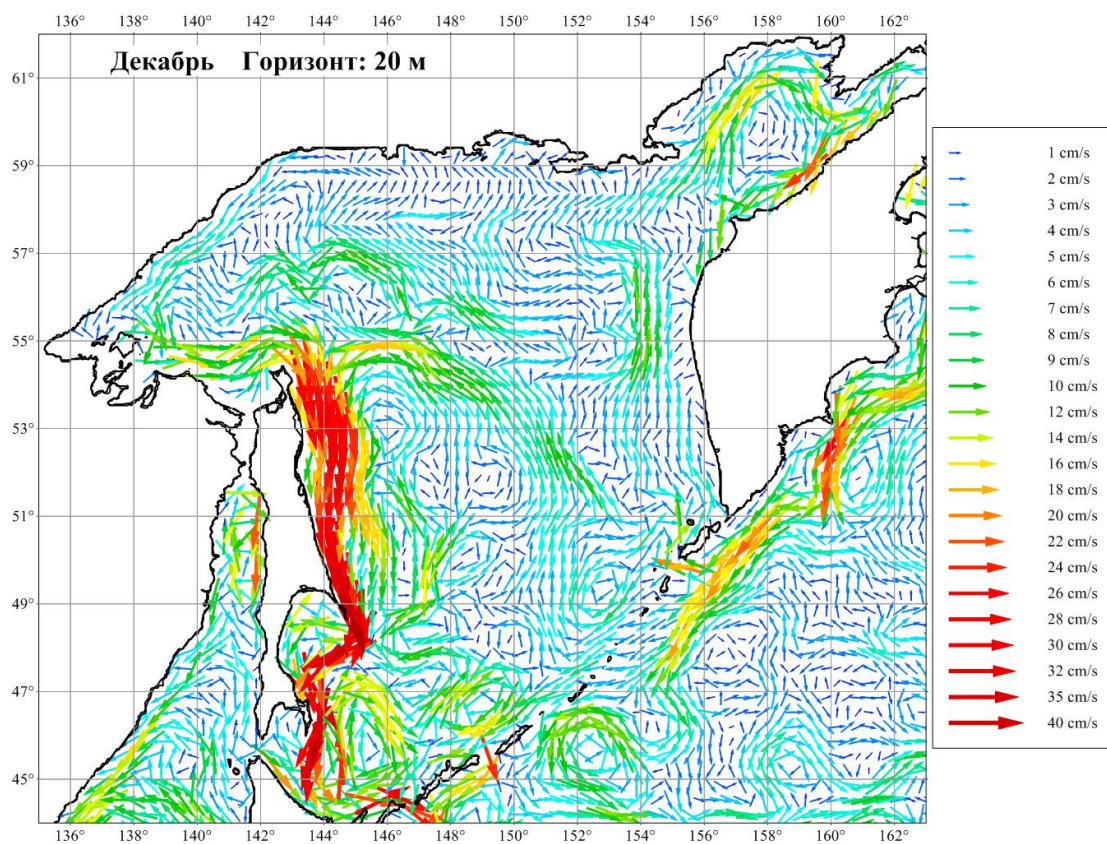


Рисунок 3.69. Течения Охотского моря в декабрь на горизонте 20 м

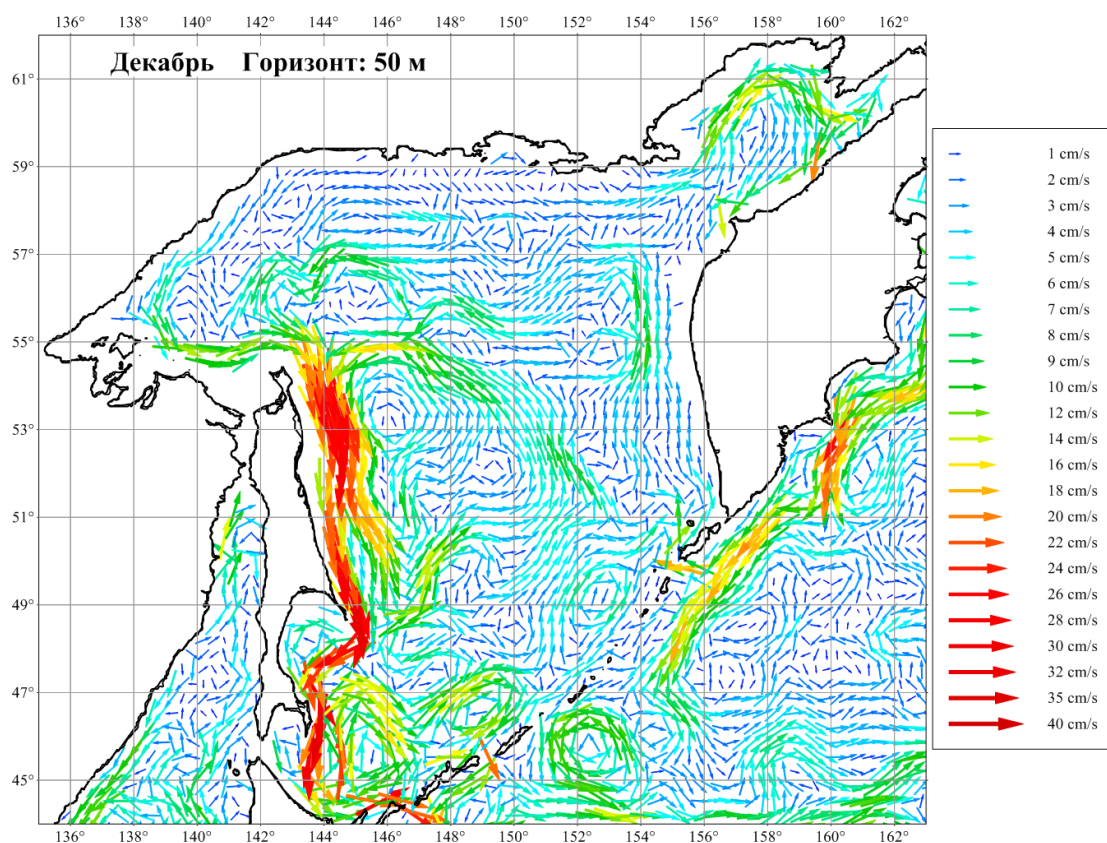


Рисунок 3.70. Течения Охотского моря в декабрь на горизонте 50 м

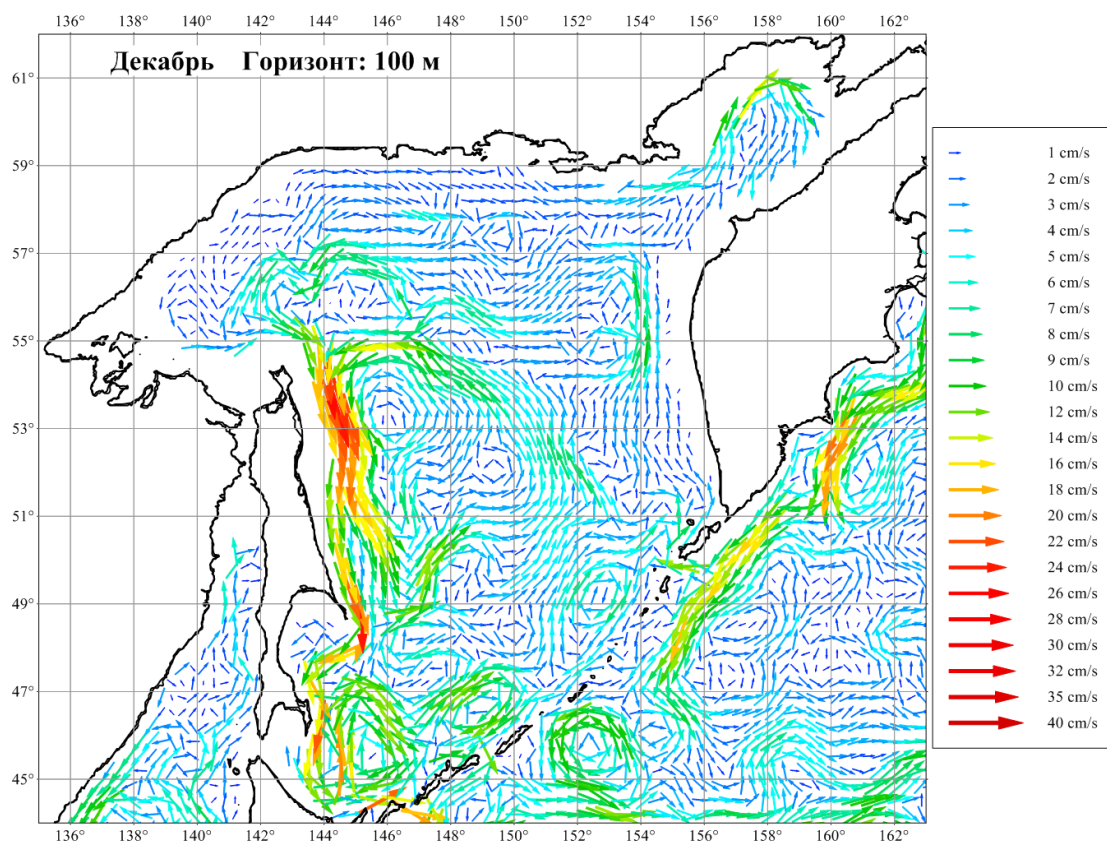


Рисунок 3.71. Течения Охотского моря в декабрь на горизонте 100 м

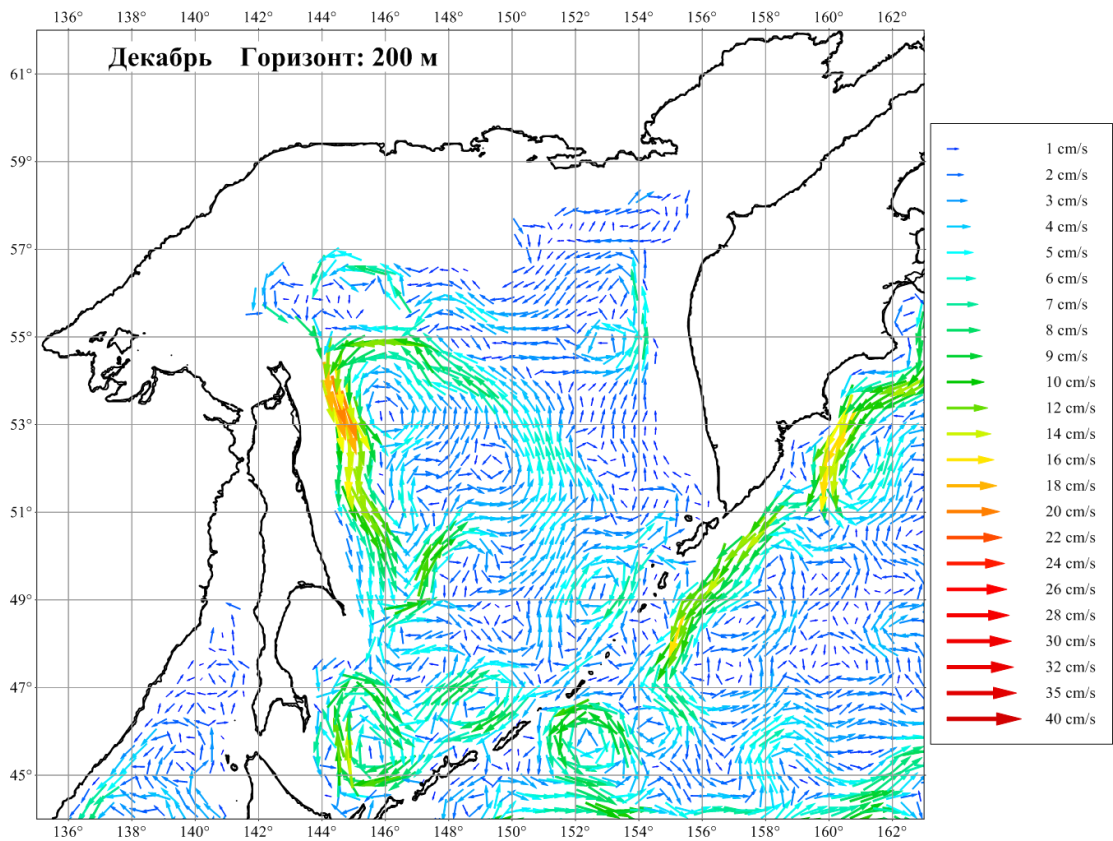


Рисунок 3.72. Течения Охотского моря в декабрь на горизонте 200 м

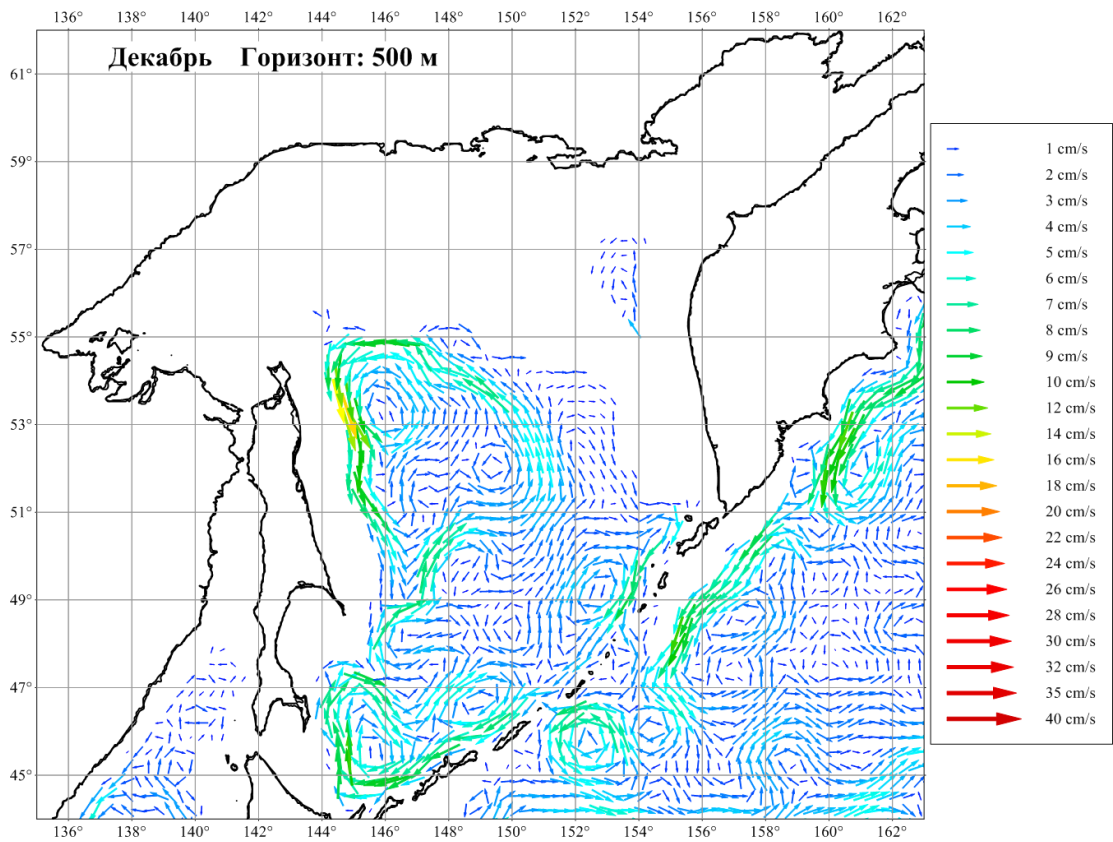


Рисунок 3.73. Течения Охотского моря в декабрь на горизонте 500 м