

Рисунок 3.26. Течения Охотского моря в мае на горизонте 0 м

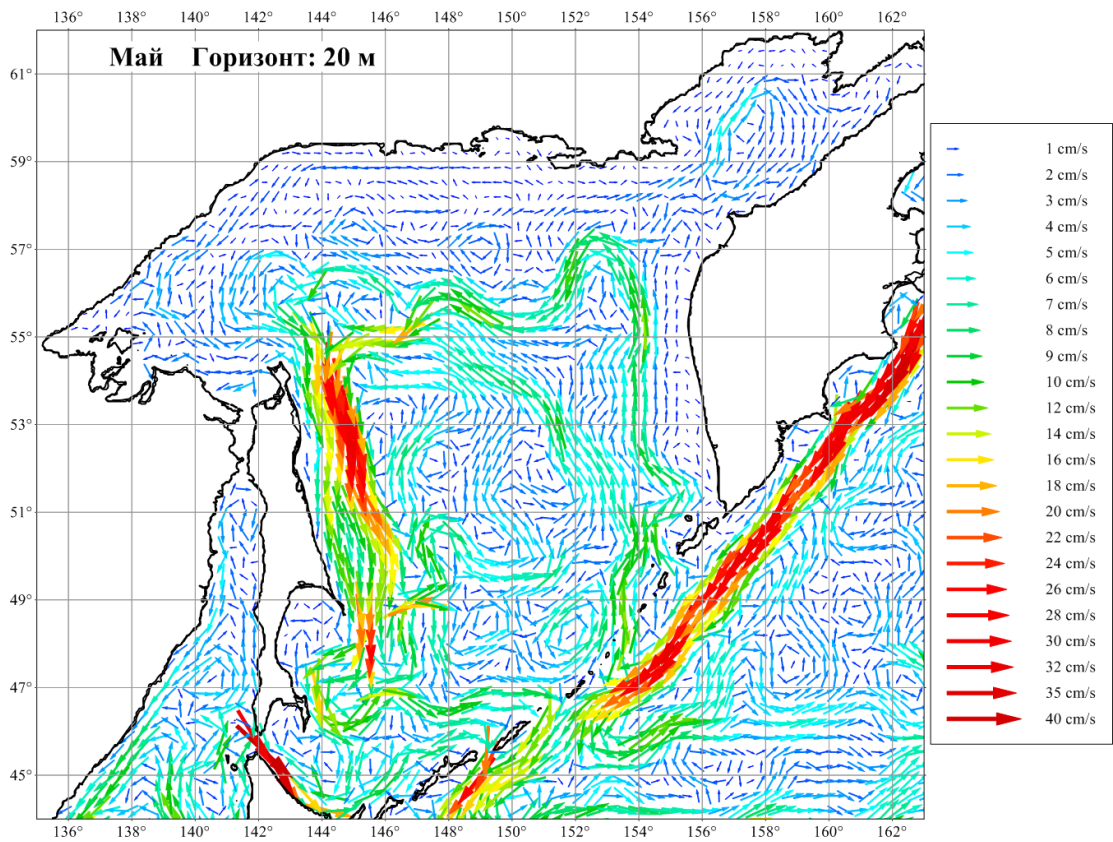


Рисунок 3.27. Течения Охотского моря в мае на горизонте 20 м

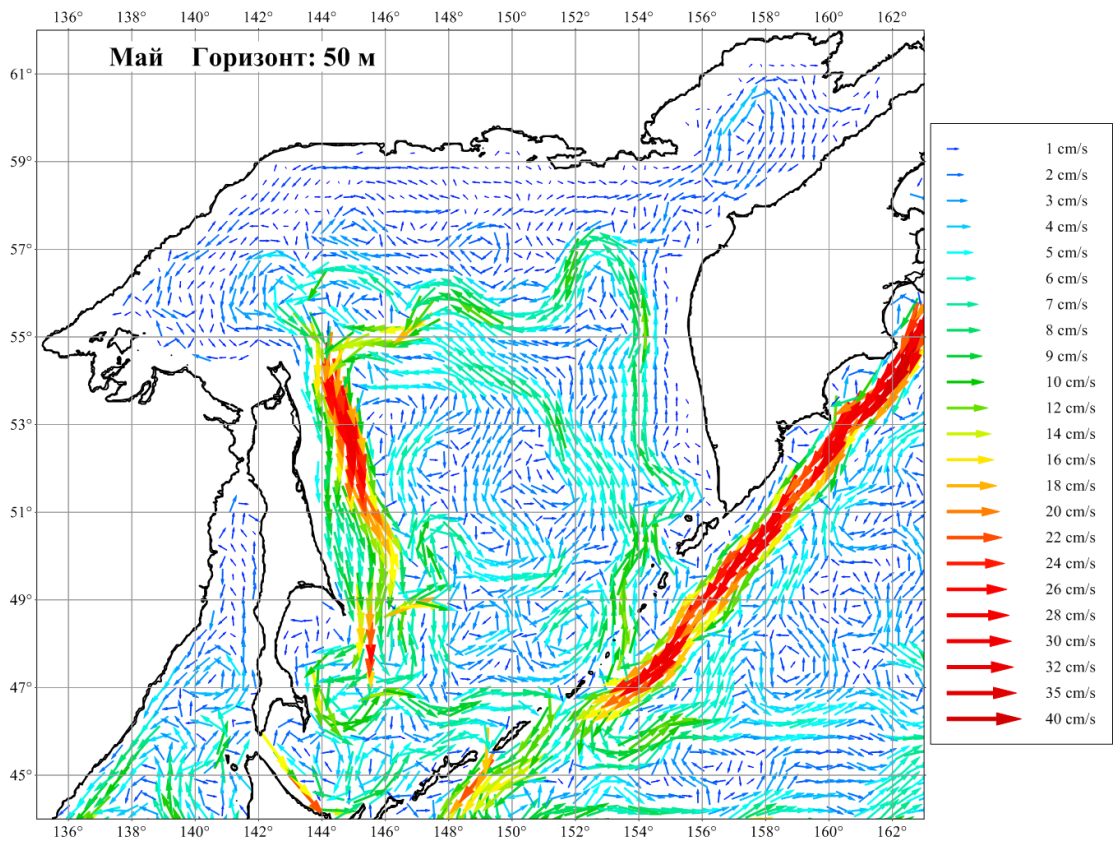


Рисунок 3.28. Течения Охотского моря в мае на горизонте 50 м

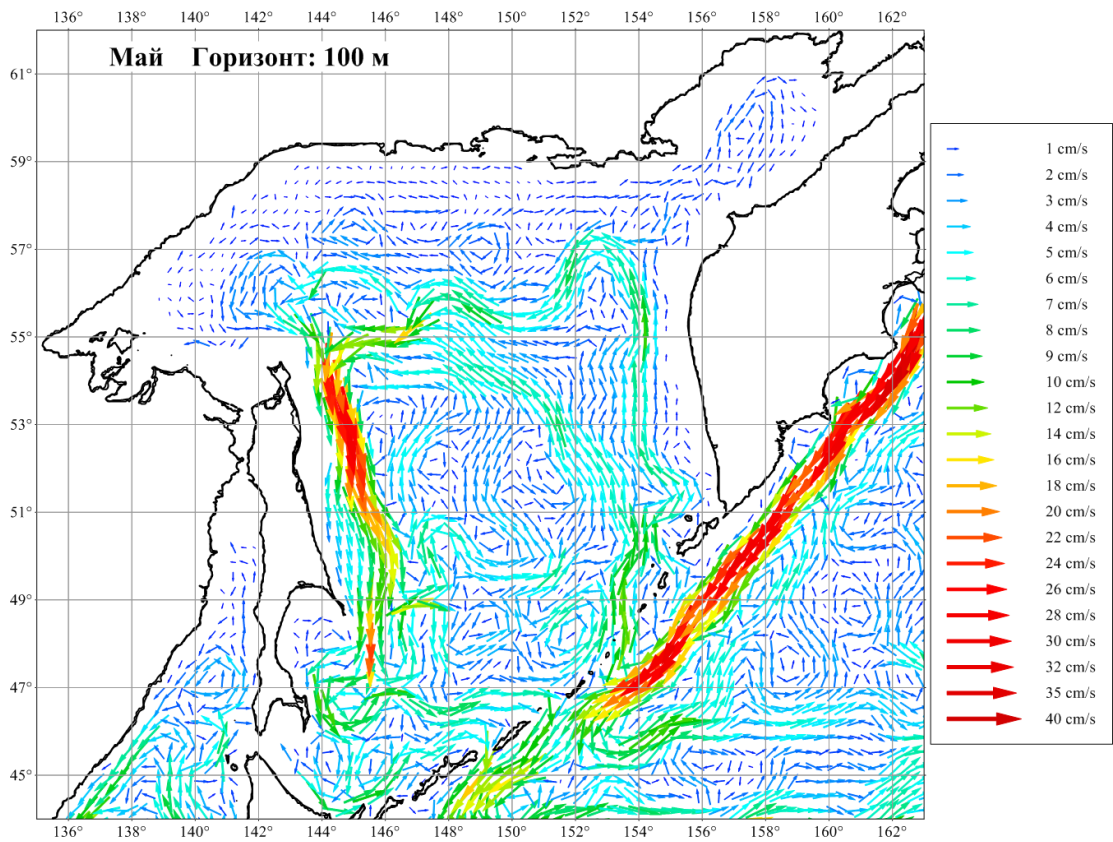


Рисунок 3.29. Течения Охотского моря в мае на горизонте 100 м



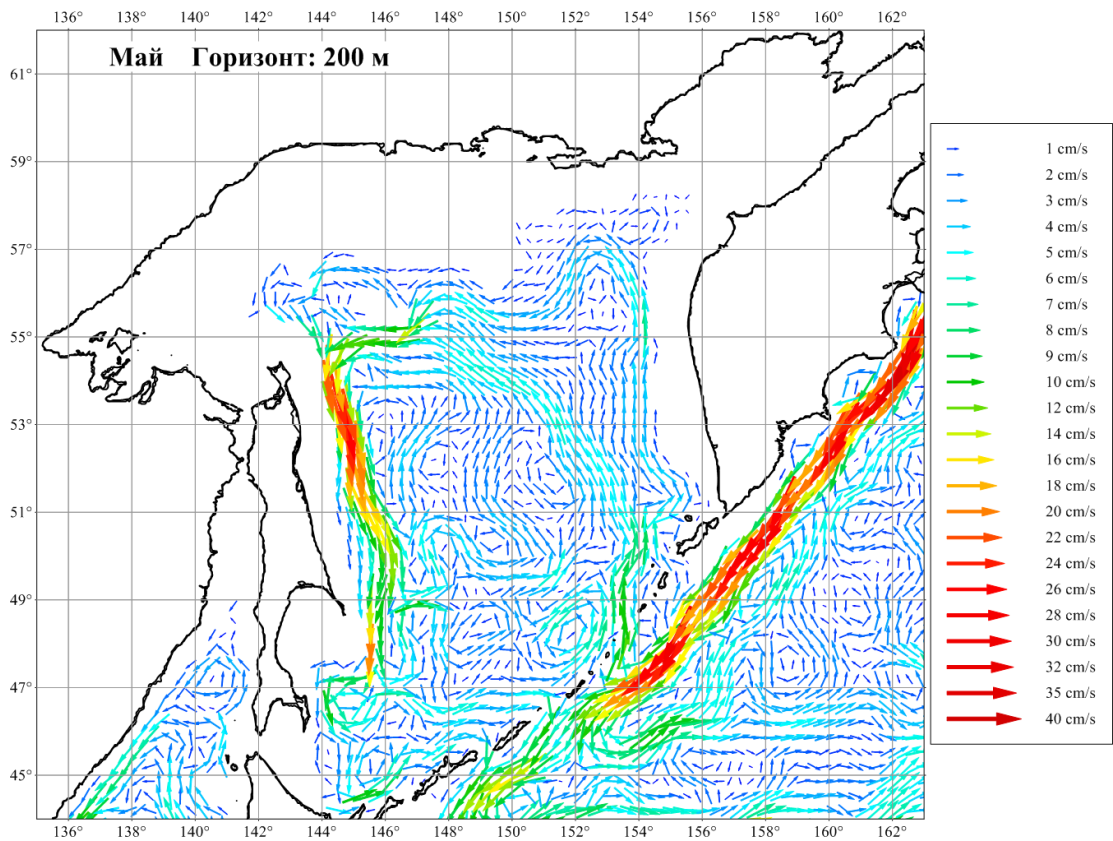


Рисунок 3.30. Течения Охотского моря в мае на горизонте 200 м

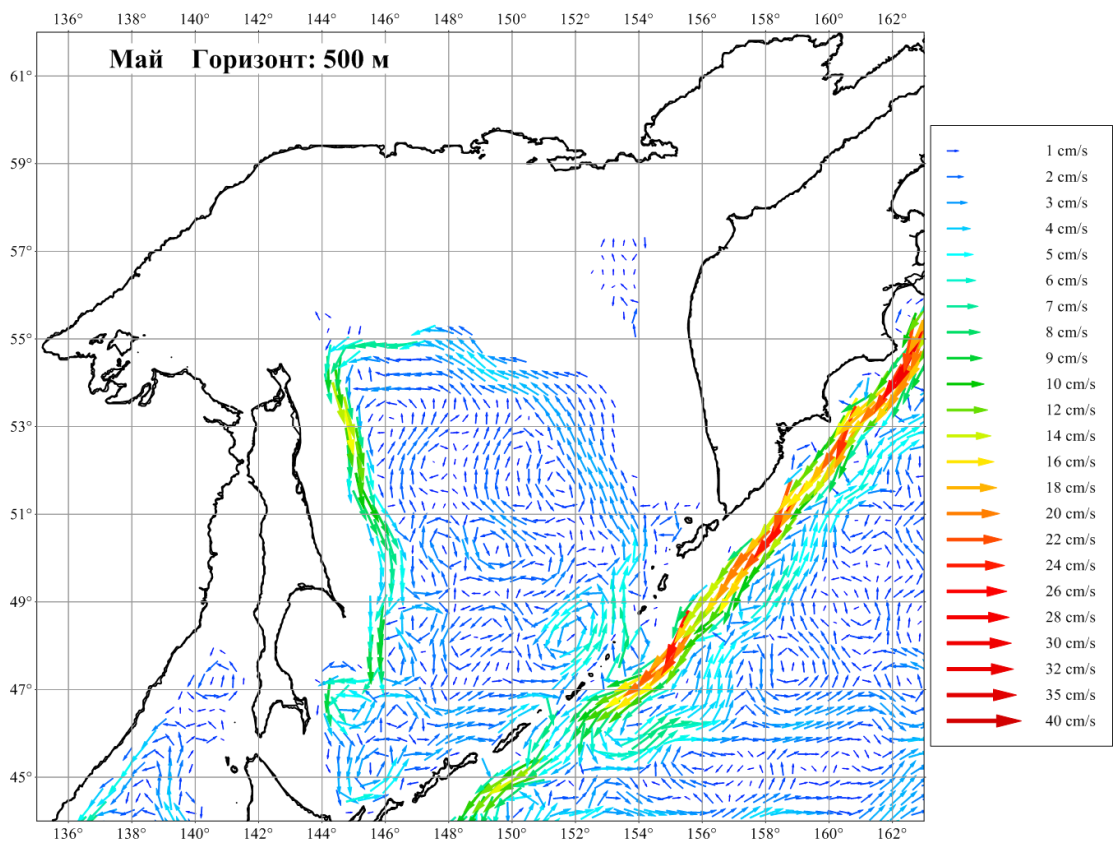


Рисунок 3.31. Течения Охотского моря в мае на горизонте 500 м