4 Волнение на дальневосточных морях

Полную версию бюллетеня «Волна» (все районы дальневосточных морей, диаграммы повторяемости градаций высоты волн) можно смотреть на официальном сайте ФГБУ «ДВНИГМИ» http://www.ferhri.ru, в разделе «Направления работ», далее – «Статистика повторяемости ветра и волнения по ДВ морям».

4.1 Северо-западная часть Японского моря, район 11440

(район, прилегающий к южному побережью Приморского края: к северу от 41° с. ш. и к западу от 135° в. д.)

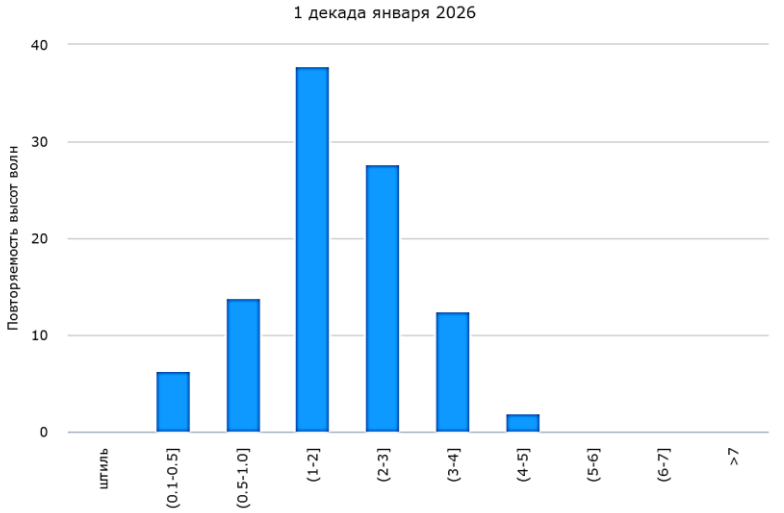

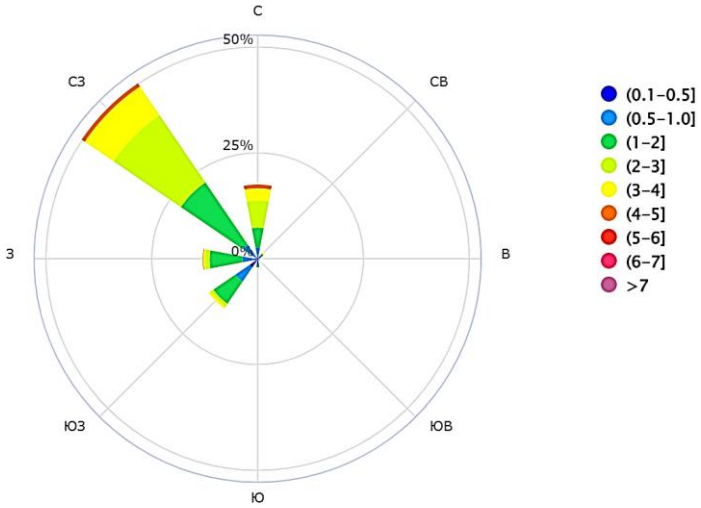

В первой декаде января максимальные волны наблюдались в точке с координатами 41,5° с. ш., 132° в. д., имели высоту 4,8 м, перемещались с севера.

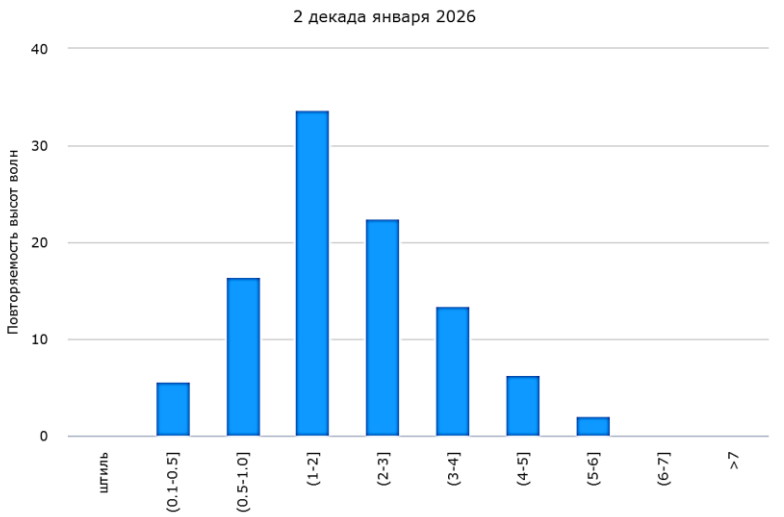

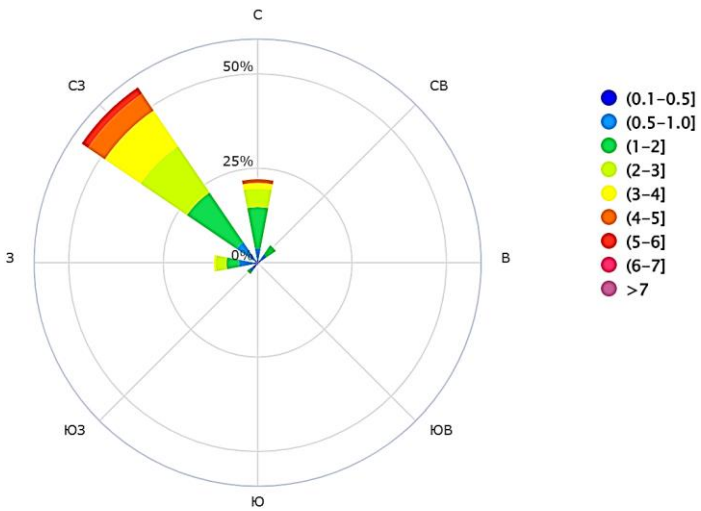

Во второй декаде января максимальные волны наблюдались в точке с координатами 41° с. ш., 134° в. д., имели высоту 5,7 м, перемещались с северо-запада.

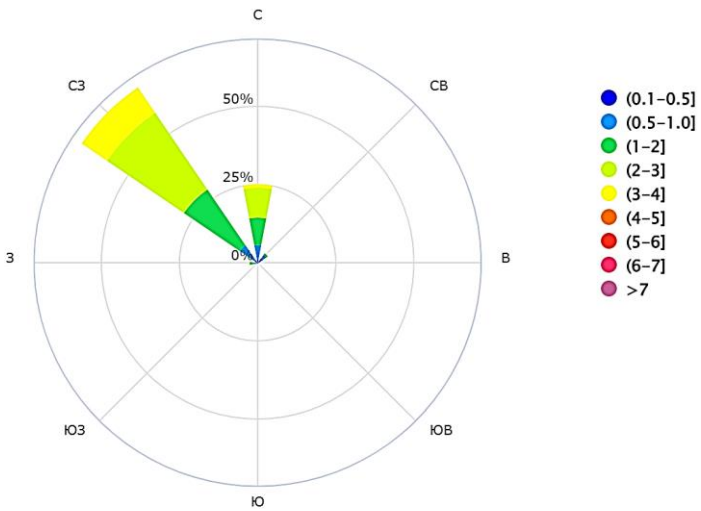

В третьей декаде января максимальные волны наблюдались в точке с координатами 41,0° с. ш., 133,5° в. д., имели высоту 3,8 м, перемещались с северо-запада.

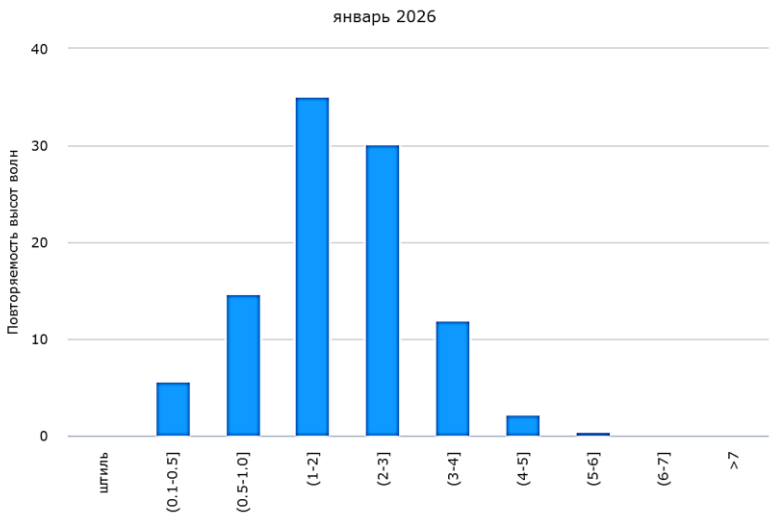

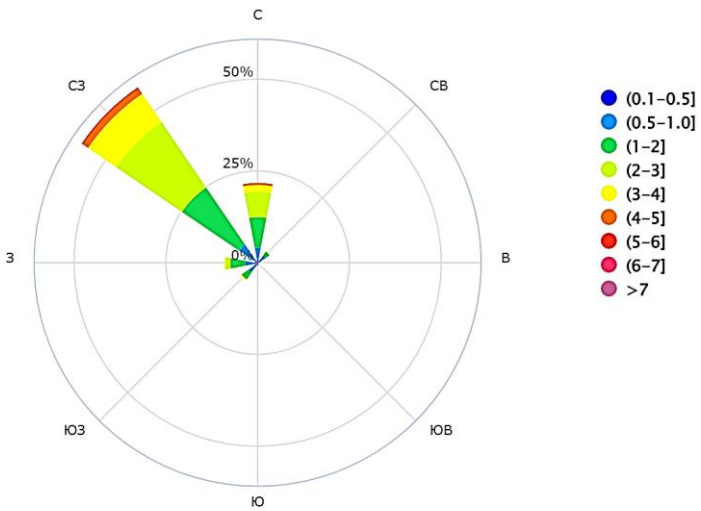

В январе в районе 11440 Японского моря максимальные волны наблюдались в точке с координатами 41° с. ш., 134° в. д., имели высоту 5,7 м, перемещались с северо-запада.

4.2 Юго-восточная часть Охотского моря, подрайон 11432

(северо-восточная часть района 11430, подрайон 11432: от 48° с. ш. до 51° с. ш., к востоку от 150° в. д. до Курильской гряды)

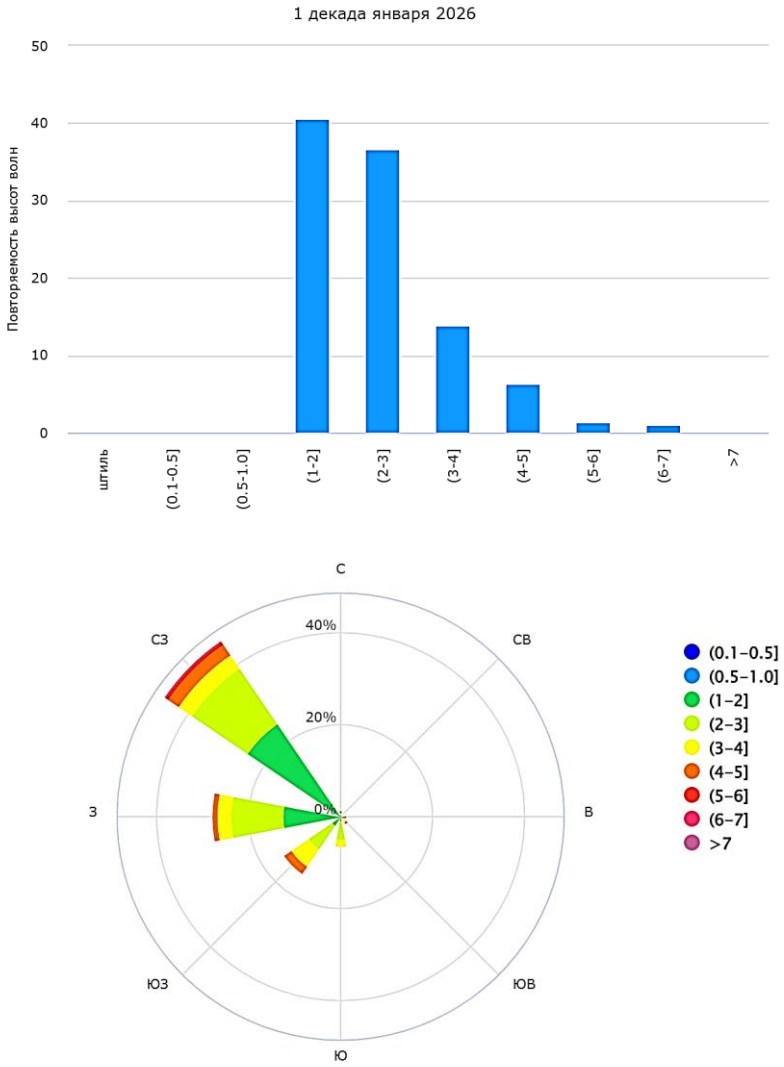

В первой декаде января максимальные волны наблюдались в точке с координатами 50° с. ш., 155° в. д., имели высоту 7,7 м, перемещались с юго-востока.

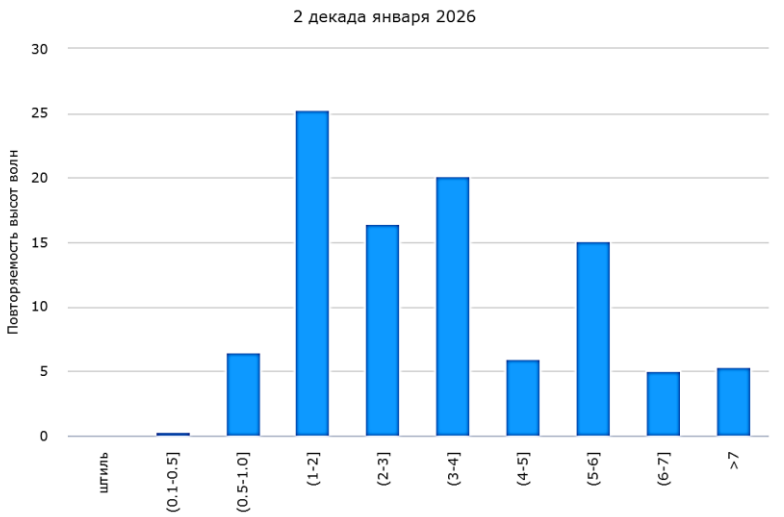

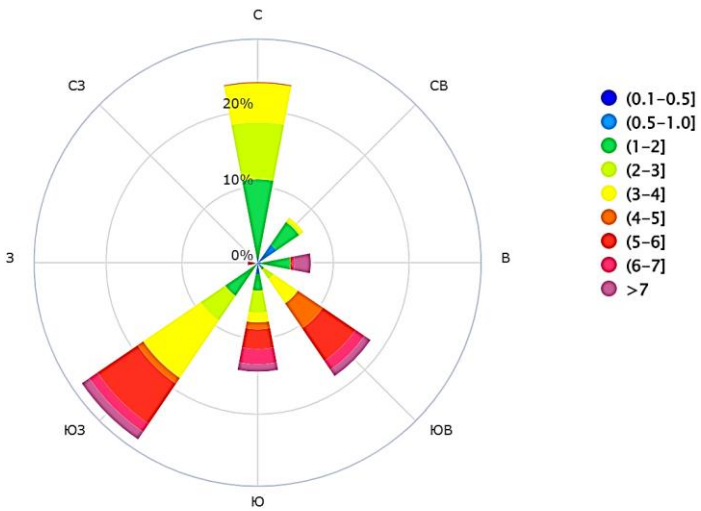

Во второй декаде января максимальные волны наблюдались в точке с координатами 50° с. ш., 152,5° в. д., имели высоту 10,5 м, перемещались с востока.

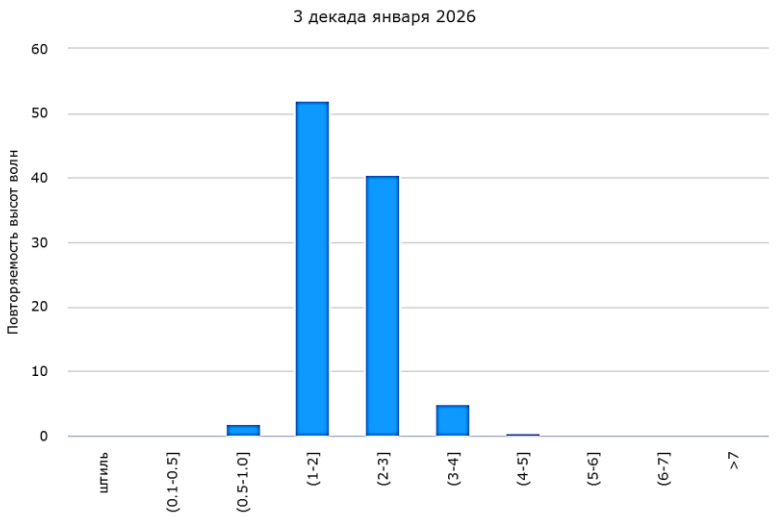

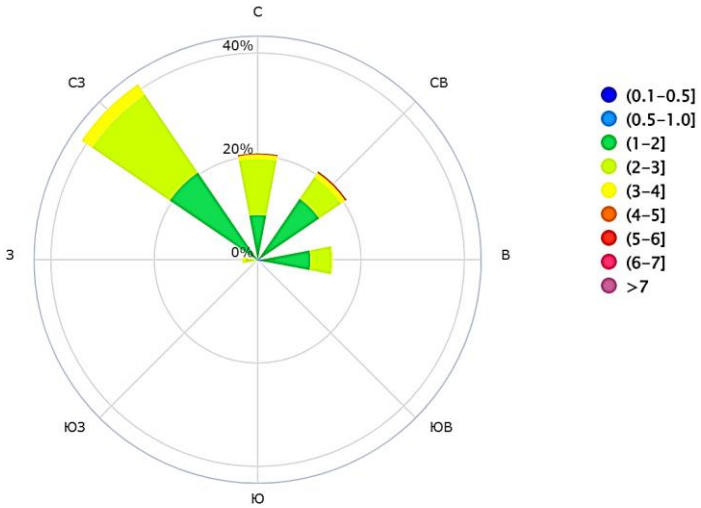

В третьей декаде января максимальные волны наблюдались в точке с координатами 49,5° с. ш., 15154,5° в. д., имели высоту 4,5 м, перемещались с северо-востока.

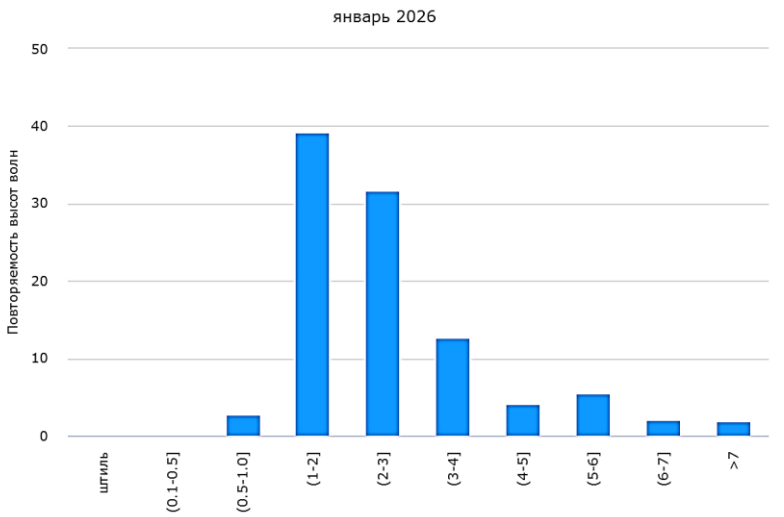

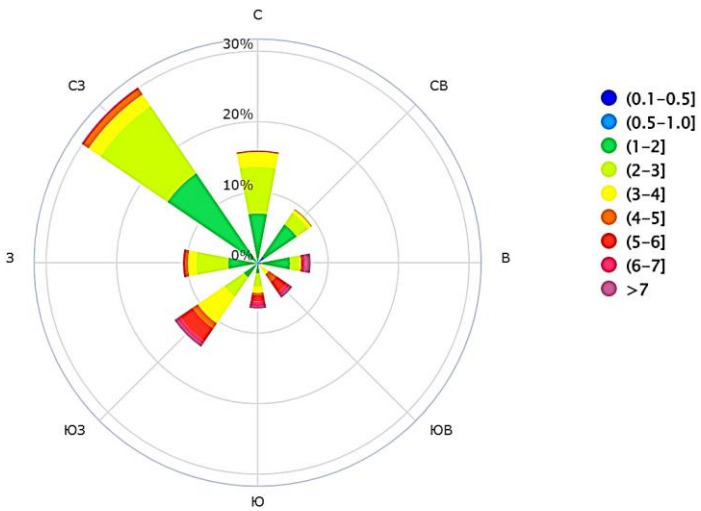

В январе в районе 11432 Охотского моря максимальные волны наблюдались в точке с координатами 50,5° с. ш., 152,5° в. д., имели высоту 10,5 м, перемещались с востока.